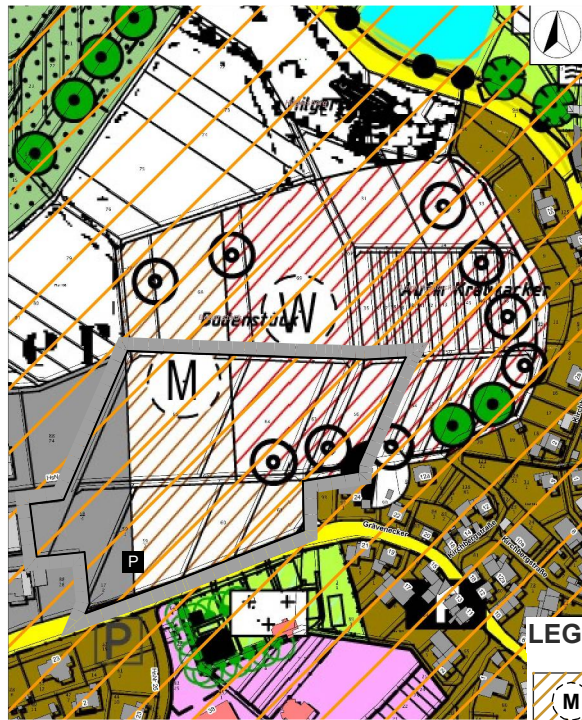


DARSTELLUNG ALT



LEGENDE

- Mischbaufläche Planung
- Wohnbaufläche Planung
- Gewerbegebiet Bestand
- Anpflanzen von Bäumen
- Grenze des Änderungsbereiches

VERFAHRENSVERMERKE

Öffentlichkeitsbeteiligung gemäß § 3 Abs. 2 BauGB vom
_____ bis _____.

Behördenbeteiligung gemäß § 4 Abs. 2 BauGB am _____.

Feststellungsbeschluss gemäß § 5 BauGB am _____.

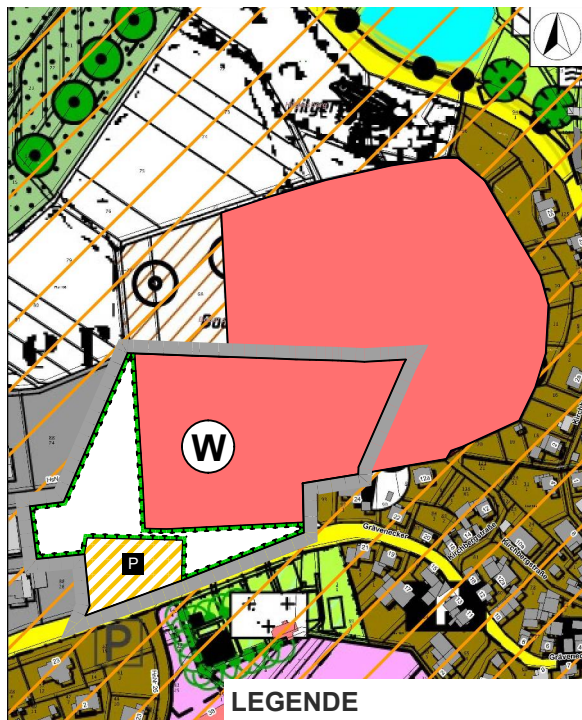
AUSFERTIGUNGSVERMERK

Es wird bestätigt, dass der Inhalt der Flächennutzungsplanänderung mit den hierzu ergangenen Beschlüssen der Gemeindevertretung übereinstimmt und dass die für die Rechtswirksamkeit maßgebenden Verfahrensvorschriften eingehalten worden sind.

Weinbach, den _____.

.....
Bürgermeister

DARSTELLUNG NEU



LEGENDE

- Wohnbaufläche Planung
- Verkehrsflächen besonderer Zweckbestimmung, hier: Parkplatz
- Flächen zur Entwicklung von Boden, Natur und Landschaft
- Grenze des Änderungsbereiches

GENEHMIGUNGSVERMERK

Genehmigung der Änderung des Flächennutzungsplans gemäß § 6 BauGB durch das Regierungspräsidium.

Gießen, den _____.

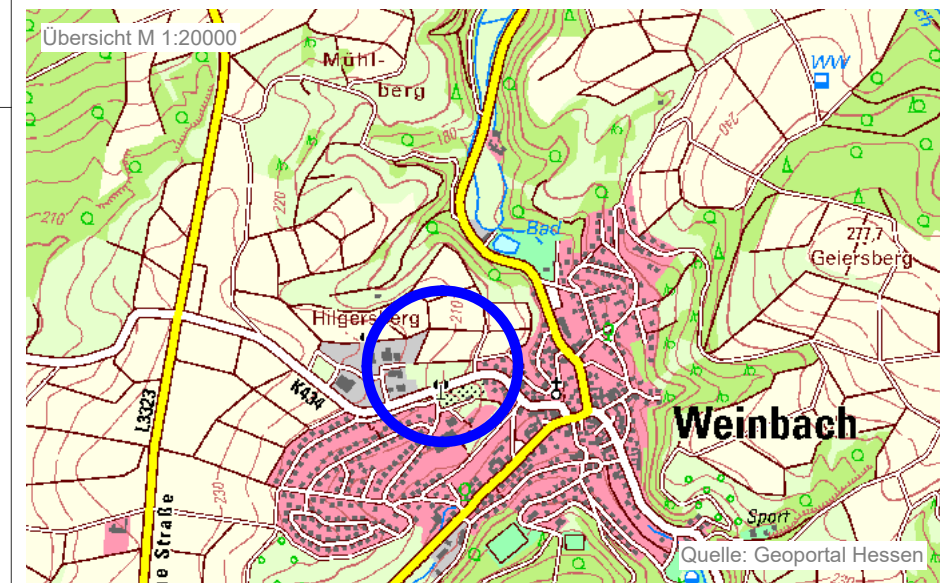
WIRKSAMWERDEN

WIRKSAMWERDEN

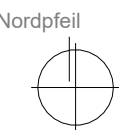
Bekanntmachung der Genehmigung gemäß § 6 Abs. 5 BauGB
im _____ am _____.

Weinbach, den _____.

.....
Bürgermeister



Gemeinde Weinbach, Kerngemeinde
Flächennutzungsplanänderung
im Bereich "Bodenstück"



Planung

KUBUS planung gmbh & co. kg

Altenberger Straße 5, 35576 Wetzlar
06441 9485-0 / info@kubus-group.com
www.kubus-group.com

KUBUS

Maßstab
1:5000

Planstand
Entwurf

Plangröße
420 / 297

Plandatum
25.10.2024

Projektnummer
2.80-35796-02