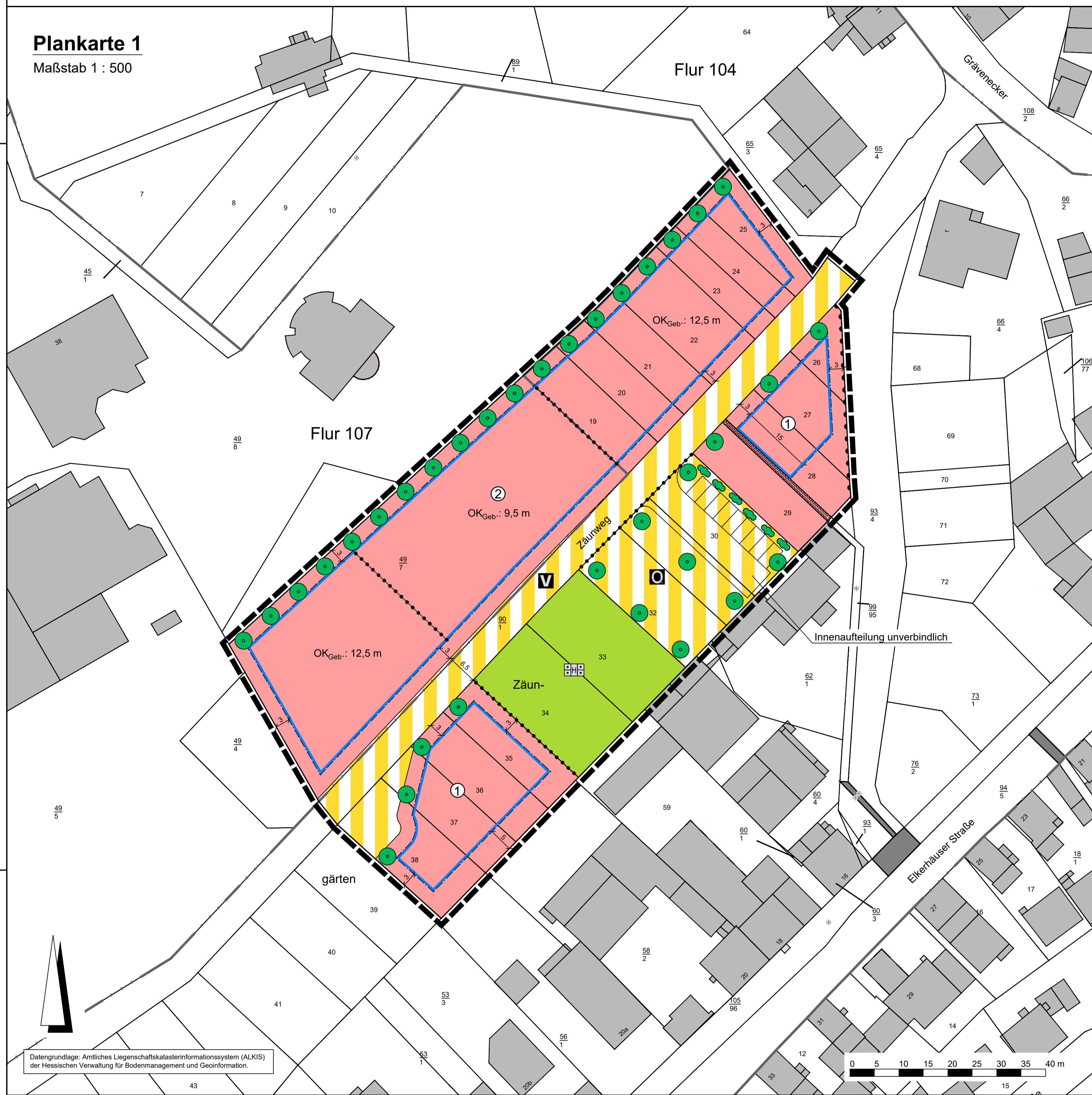


Gemeinde Weinbach, Ortsteil Weinbach

Bebauungsplan "Zäungärten"

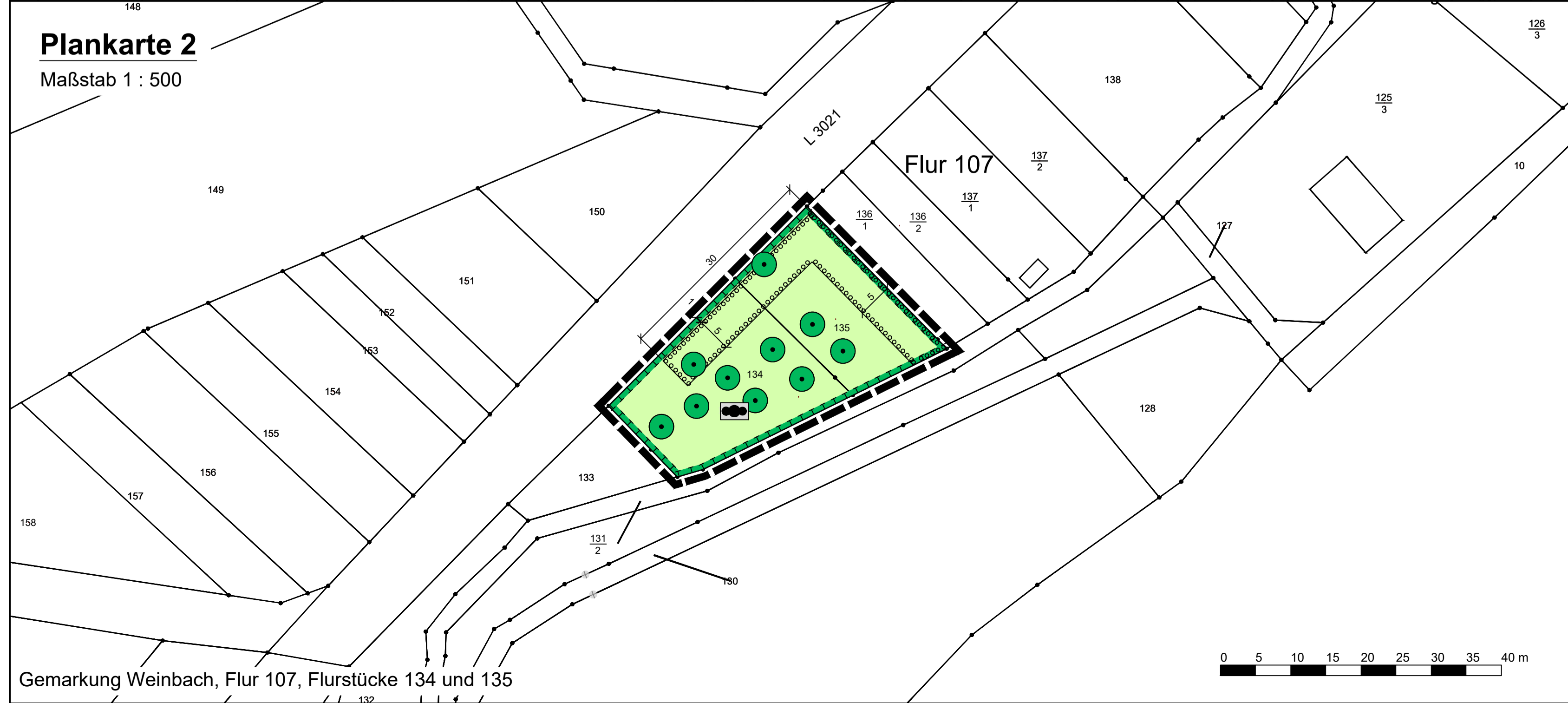
Plankarte 1

Maßstab 1 : 500



Plankarte 2

Maßstab 1 : 500



Rechtsgrundlagen

Baugesetzbuch (BauGB) i.d.F. der Bekanntmachung vom 03.11.2017 (BGBl. I S. 3634), zuletzt geändert durch Artikel 6 des Gesetzes vom 27.03.2020 (BGBl. I S. 587), Baunutzungsverordnung (BauNVO) i.d.F. der Bekanntmachung vom 21.11.2017 (BGBl. I S. 3786), Planzeichenverordnung 1990 (PlanZV 90) i.d.F. der Bekanntmachung vom 18.12.1990 (BGBl. I 1991 S. 58), zuletzt geändert durch Artikel 3 des Gesetzes vom 04.05.2017 (BGBl. I S. 1057), Hessische Bauordnung (HBO) vom 28.05.2018 (GVBl. S. 198), i.d.F. der Bekanntmachung vom 06.06.2018 (GVBl. 2018 S. 198).

Zeichenerklärung

Katasteramtliche Darstellung

- Flurgrenze
- Flurnummer
- Flurstücksnummer
- vorhandene Grundstücks- und Wegeparzellen mit Grenzsteinen

Planzeichen

Art der baulichen Nutzung

- WA Allgemeines Wohngebiet

Maß der baulichen Nutzung

- GRZ Grundflächenzahl
- GFZ Geschossflächenzahl
- Z Zahl der Vollgeschosse als Höchstmaß
- Höhe baulicher Anlagen als Höchstmaß in m über Bezugspunkt gem. Ziffer 1.2.1.1; hier:
- OK_Geb. Oberkante Gebäude

Bauweise, Baulinien, Baugrenzen

- o offene Bauweise
- Baugrenze
- überbaubare Grundstücksfläche
- nicht überbaubare Grundstücksfläche

Verkehrsflächen

- Verkehrsflächen besonderer Zweckbestimmung; hier:
- V Verkehrsberuhigter Bereich (öffentlich)
- O Quartiersplatz (öffentlich)
- Ein- bzw. Ausfahrten und Anschluss anderer Flächen an die Verkehrsflächen; hier:
- Bereich ohne Ein- und Ausfahrt

Grünflächen

- Private Grünflächen; Zweckbestimmung:
- Wohnungserne Hausgärten

Planungen, Nutzungsregelungen, Maßnahmen und Flächen für Maßnahmen zum Schutz, zur Pflege und zur Entwicklung von Boden, Natur und Landschaft

- Umgrenzung von Flächen für Maßnahmen zum Schutz, zur Pflege und Entwicklung von Boden, Natur und Landschaft
- Entwicklungsziel: Feldgehölz mit Obstwiese
- Anpflanzung von Laubbäumen
- Anpflanzung von Laubsträuchern
- Erhalt von Obstbäumen
- Umgrenzung von Flächen zum Anpflanzen von Bäumen, Sträuchern und sonstigen Bepflanzungen

Sonstige Planzeichen

- Grenze des räumlichen Geltungsbereiches des Bebauungsplanes
- Abgrenzung unterschiedlicher Art und unterschiedlichen Maßes der baulichen Nutzung
- Mit Leitungsrecht zu Gunsten der Gemeinde Weinbach zu belastende Flächen

Sonstige Darstellungen

- Bemaßung (verbindlich)

Nutzungsschablone

Nr.	Baugebiet	GRZ	GFZ	Z	Bauweise	Typen	OK_Geb.
①	WA	0,4	0,8	II	o	ED	8,0 m
②	WA	0,4	1,2	-	o	ED	vgl. Plankarte

Bei Konkurrenz von GRZ und überbaubarer Grundstücksfläche gilt die engere Festsetzung.

Verfahrensvermerke im Verfahren nach § 13a BauGB:

Der Aufstellungsbeschluss gem. § 2 Abs. 1 BauGB wurde durch die Gemeindevertretung gefasst am _____

Der Aufstellungsbeschluss gem. § 2 Abs. 1 Satz 2 BauGB wurde ortsüblich bekanntgemacht am _____

Die Öffentlichkeitsbeteiligung gem. § 3 Abs. 2 BauGB wurde ortsüblich bekanntgemacht am _____

Die Öffentlichkeitsbeteiligung gem. § 3 Abs. 2 BauGB erfolgte in der Zeit vom _____ bis einschließlich _____

Der Satzungsbeschluss gem. § 10 Abs. 1 BauGB sowie § 5 HGO i.V.m. § 9 Abs. 4 BauGB und § 91 HBO erfolgte durch die Gemeindevertretung am _____

Die Bekanntmachungen erfolgten im _____

Ausfertigungsvermerk:

Es wird bestätigt, dass der Inhalt dieses Bebauungsplanes mit den hierzu ergangenen Beschlüssen der Gemeindevertretung übereinstimmt und dass die für die Rechtswirksamkeit maßgebenden Verfahrensvorschriften eingehalten worden sind.

Weinbach, den _____

Bürgermeister

Rechtskraftvermerk:

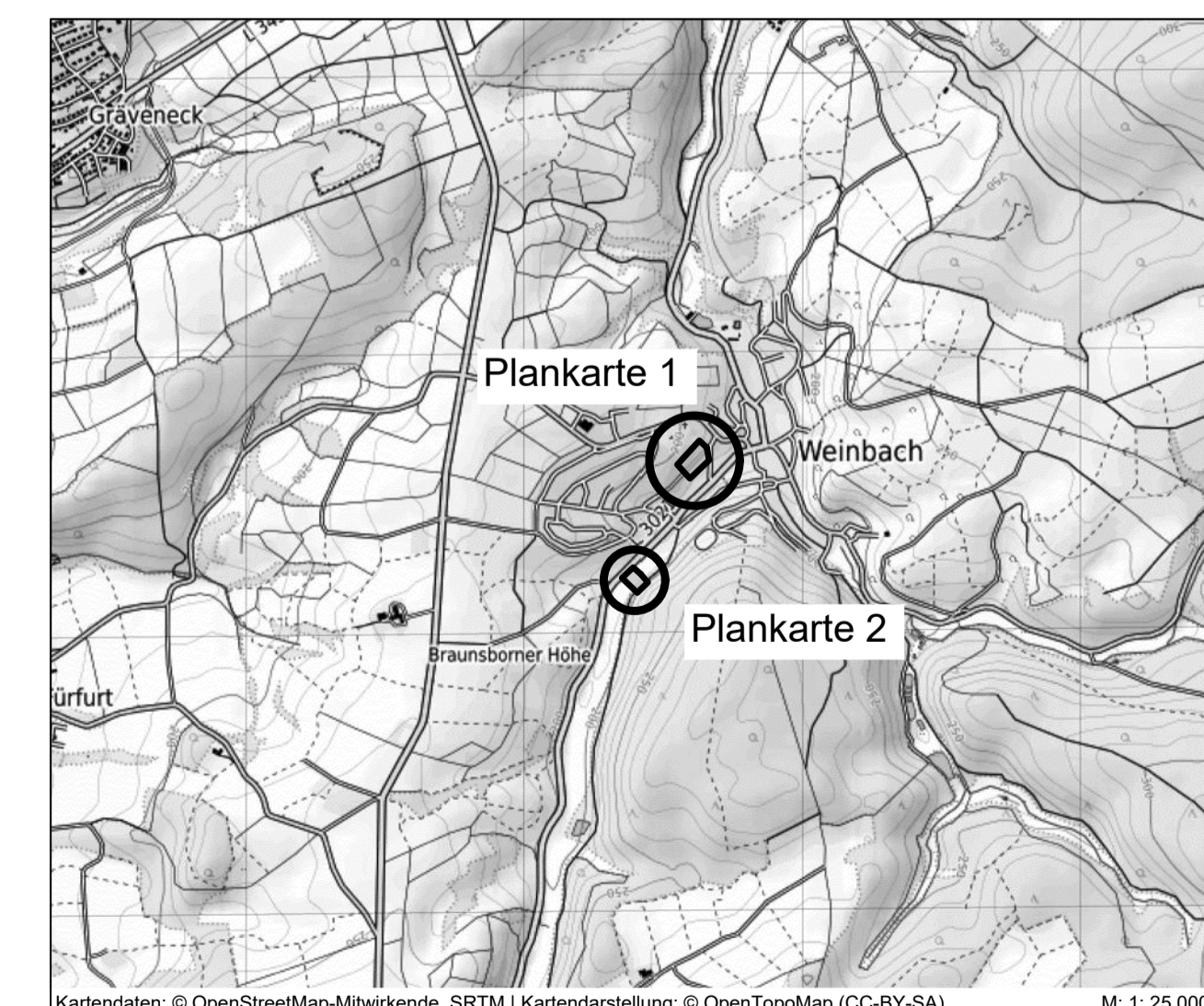
Der Bebauungsplan ist durch ortsübliche Bekanntmachung gem. § 10 Abs. 3 BauGB in Kraft getreten am: _____

Weinbach, den _____

Bürgermeister



Gemeinde Weinbach, Ortsteil Weinbach
Bebauungsplan
"Zäungärten"



PLANUNGSBÜRO FISCHER

Im Nordpark 1 - 35435 Wettenberg | t. +49 641 98441-22 | f. +49 641 98441-155 | info@fischer-plan.de | www.fischer-plan.de

Stand: 06.02.2020
28.04.2020

Entwurf

Projektleitung: Roeßing
CAD: Roeßing
Maßstab: 1 : 500
Projekt Nummer: 175318